

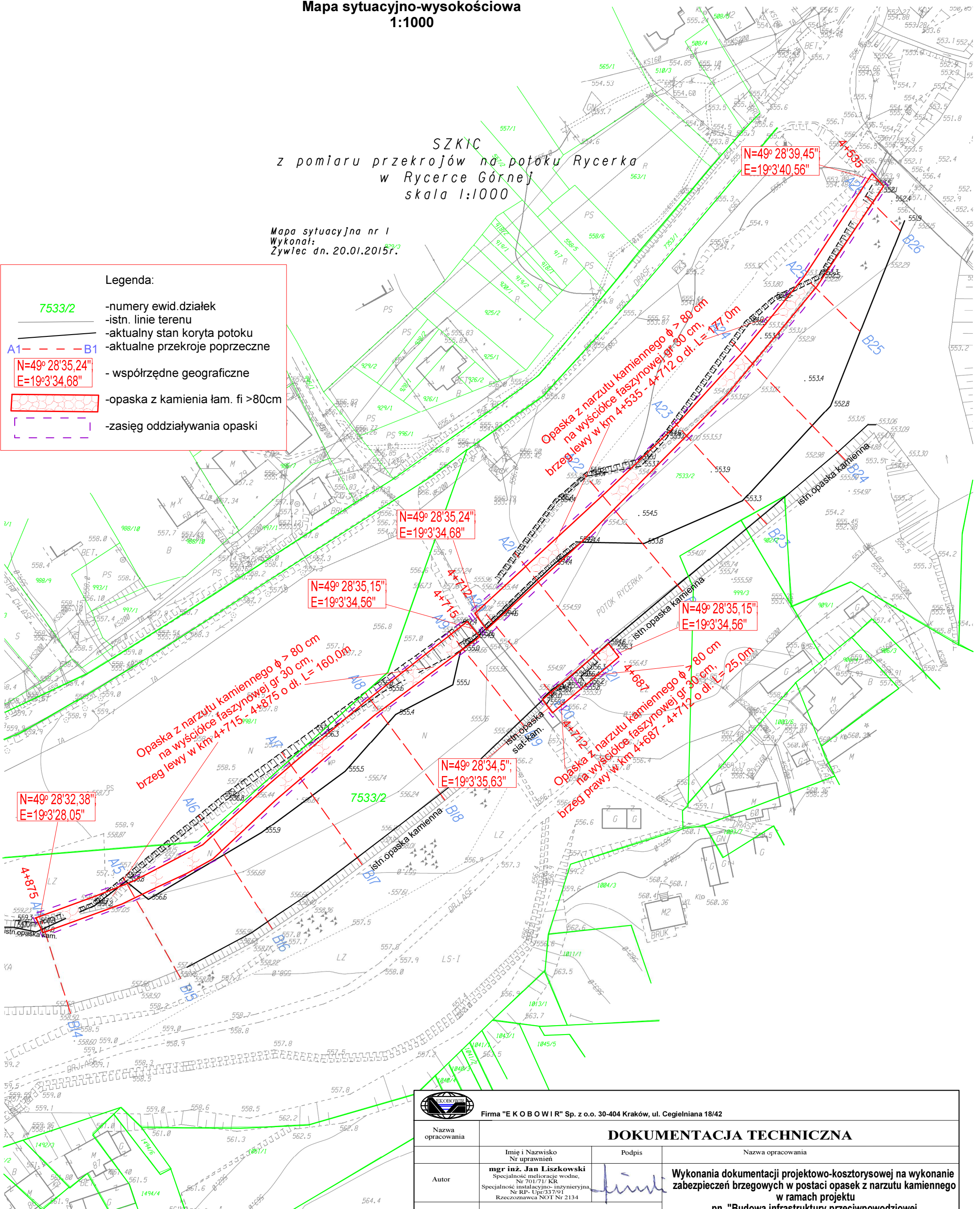
**Mapa sytuacyjno-wysokościowa
1:1000**



SZKIC
z pomiaru przekrojów na potoku Rycerka
w Rycerze Górnej
skala 1:1000

Mapa sytuacyjna nr 1
Wykonał:
Zywlec dn. 20.01.2015r.

Legenda:

- 7533/2 -numery ewid.działek
- istn. linie terenu
- aktualny stan koryta potoku
- aktualne przekroje poprzeczne
- współrzędne geograficzne
- opaska z kamienia łam. fi >80cm
- zasięg oddziaływania opaski



		Firma "EKO BOWIR" Sp. z o.o. 30-404 Kraków, ul. Cegielniana 18/42		
Nazwa opracowania		DOKUMENTACJA TECHNICZNA		
Autor		Imię i Nazwisko Nr uprawnień	Podpis	Nazwa opracowania
mgr inż. Jan Liszkowski Specjalność melioracje wodne, Nr 701/71/KR Specjalność instalacyjno-inżynierska Nr RP-Upr337/91 Rzeczoznawca NOT Nr 2134				Wykonania dokumentacji projektowo-kosztorsowej na wykonanie zabezpieczeń brzegowych w postaci opasek z narzutu kamiennego w ramach projektu pn. "Budowa infrastruktury przeciwpowodziowej w Gminach Rajcza i Osładnica - etap II.
Inwestor		Gmina Rajcza, ul. Górską 1, 34-370 Rajcza		
Data	Stadium	Nazwa rysunku:	Skala	Rys.nr:
styczeń 2015	DOKUMENTACJA TECHNICZNA	Mapa sytuacyjno-wysokościowa	1 : 1000	2-1