

Projekt LIFE12 NAT/PL/000081 „Ochrona zbiorowisk nieleśnych na terenie Beskidzkich Parków Krajobrazowych”



Beskidy Zachodnie – walory przyrodnicze, kulturowe, krajobrazowe




Nieleśne zbiorowiska roślinne – efektem działalności człowieka



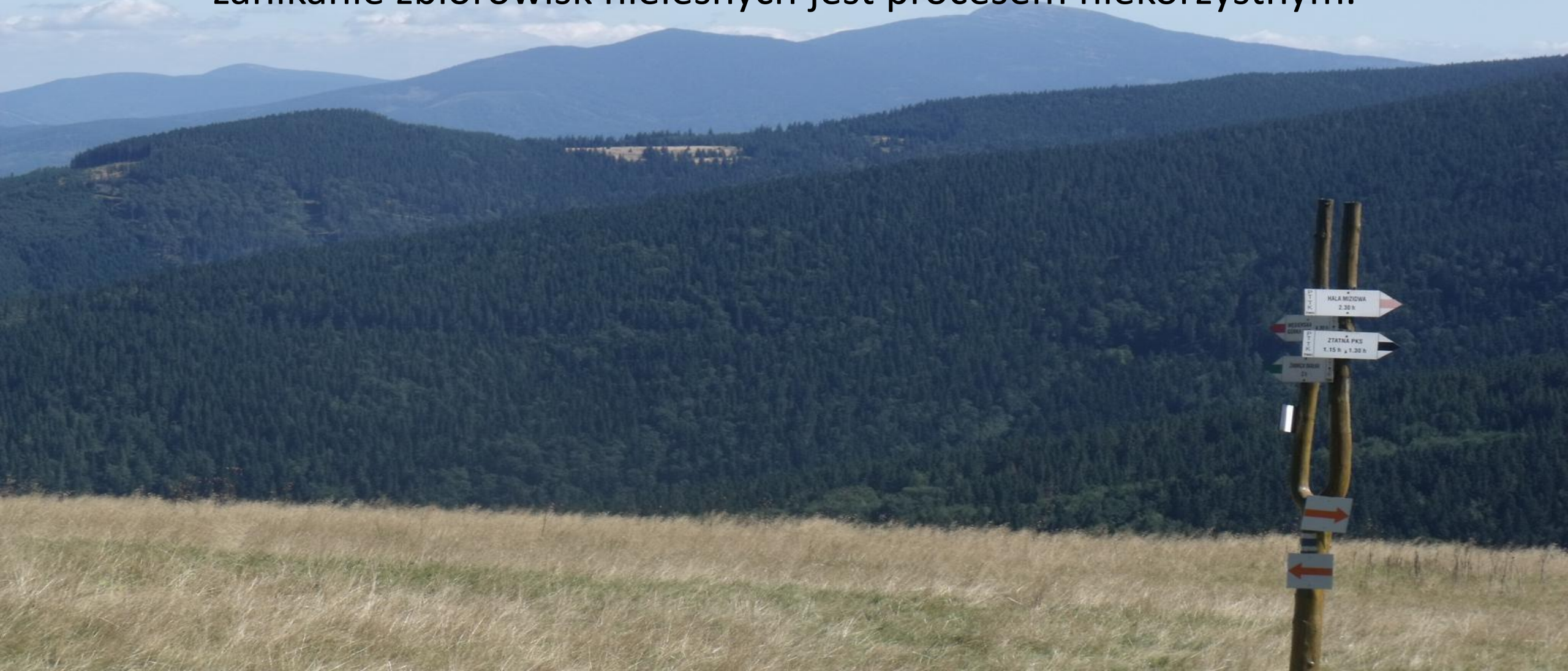
Zanikanie nieleśnych zbiorowisk roślinnych

=

zmniejszanie się bioróżnorodności
znaczne zmiany krajobrazu kulturowego



Z przyrodniczego, ekologicznego i turystycznego punktu widzenia zanikanie zbiorowisk nieleśnych jest procesem niekorzystnym.



Program Ochrony Zbiorowisk Nieleśnych na terenie Beskidów Zachodnich.

Główny cel programu - utrzymanie bioróżnorodności poprzez realizowanie kompleksowych zabiegów czynnej ochrony na terenach nieleśnych.



Projekt LIFE NAT12/PL/000081 „Ochrona zbiorowisk nieleśnych na terenie Beskidzkich Parków Krajobrazowych”



Czas realizacji: 2013-2017



Główne cele:

- wspieranie procesu wdrażania wspólnotowego prawa ochrony środowiska,
- realizacja polityki ochrony środowiska,
- identyfikacja i promocja nowych rozwiązań dla problemów dotyczących ochrony środowiska.



Komponenty tematyczne:

- I. Przyroda i różnorodność biologiczna
- II. Polityka i zarządzanie w zakresie ochrony środowiska
- III. Informacja i komunikacja



Komponent I - Przyroda i różnorodność biologiczna

- finansowanie projektów związanych z ochroną, zachowywaniem lub odbudową naturalnych ekosystemów, naturalnych siedlisk, dzikiej flory i fauny oraz różnorodności biologicznej, włącznie z różnorodnością zasobów genetycznych, ze szczególnym uwzględnieniem obszarów NATURA 2000.

Główny cel Projektu:

zachowanie i kompleksowa ochrona cennych dla Unii Europejskiej siedlisk nieleśnych na obszarze Beskidu Żywieckiego i Beskidu Śląskiego.

Realizacja Dyrektywy Rady 92/43/EWG z dnia 21 maja 1992 r. w sprawie ochrony siedlisk przyrodniczych oraz dzikiej fauny i flory.

Źródła finansowania

Wartość projektu: € 2.033.768

Komisja Europejska – 50%

Narodowy Fundusz Ochrony Środowiska i Gospodarka Wodnej – 45%

Wkład własny – 5%

Planowane prace mające na celu poprawę warunków siedliskowych:

1. Objęcie czynną ochroną ok 442 ha muraw bliźniczkowych



Planowane prace mające na celu poprawę warunków siedliskowych:

2. Objęcie ochroną czynną 52 ha polan na których zlokalizowany jest dzwonek piłkowany (*Campanula serrata*)



Planowane prace mające na celu poprawę warunków siedliskowych:

3. Podniesienie stanu wiedzy na temat sposobu i efektów prowadzenia zabiegów – monitoring przyrodniczy

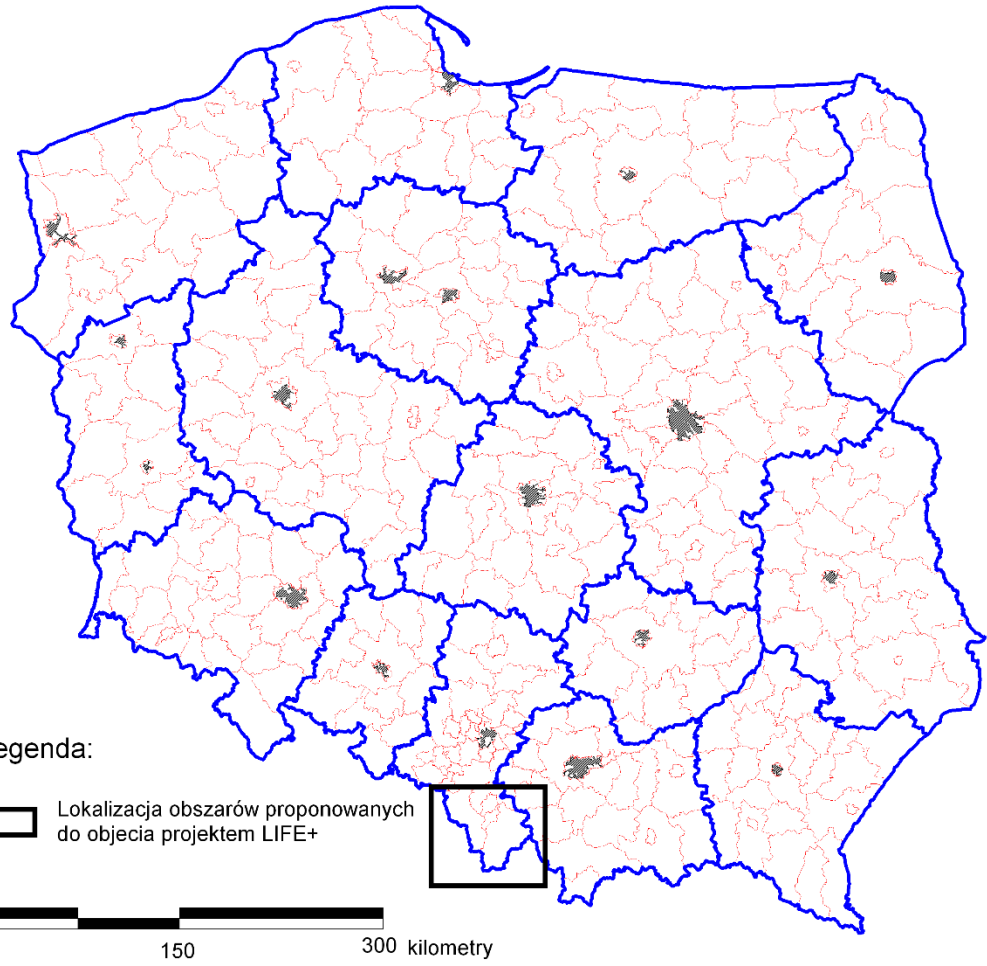
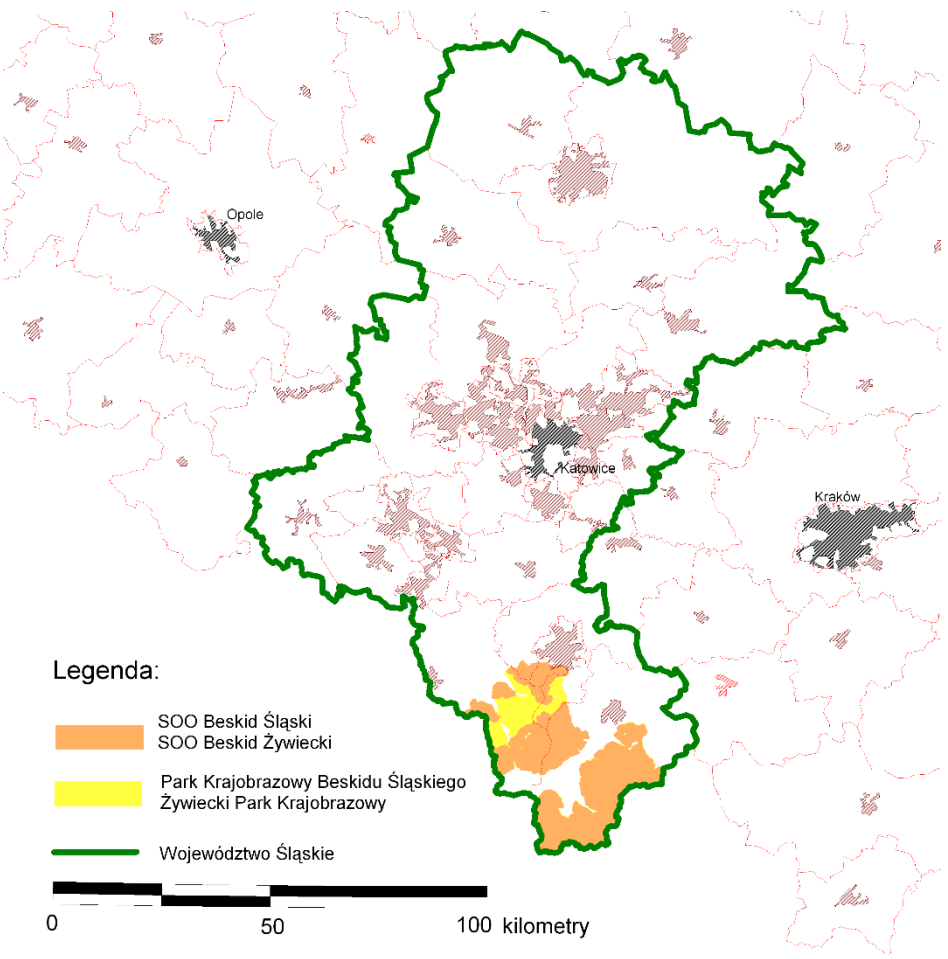


Planowane prace mające na celu poprawę warunków siedliskowych:

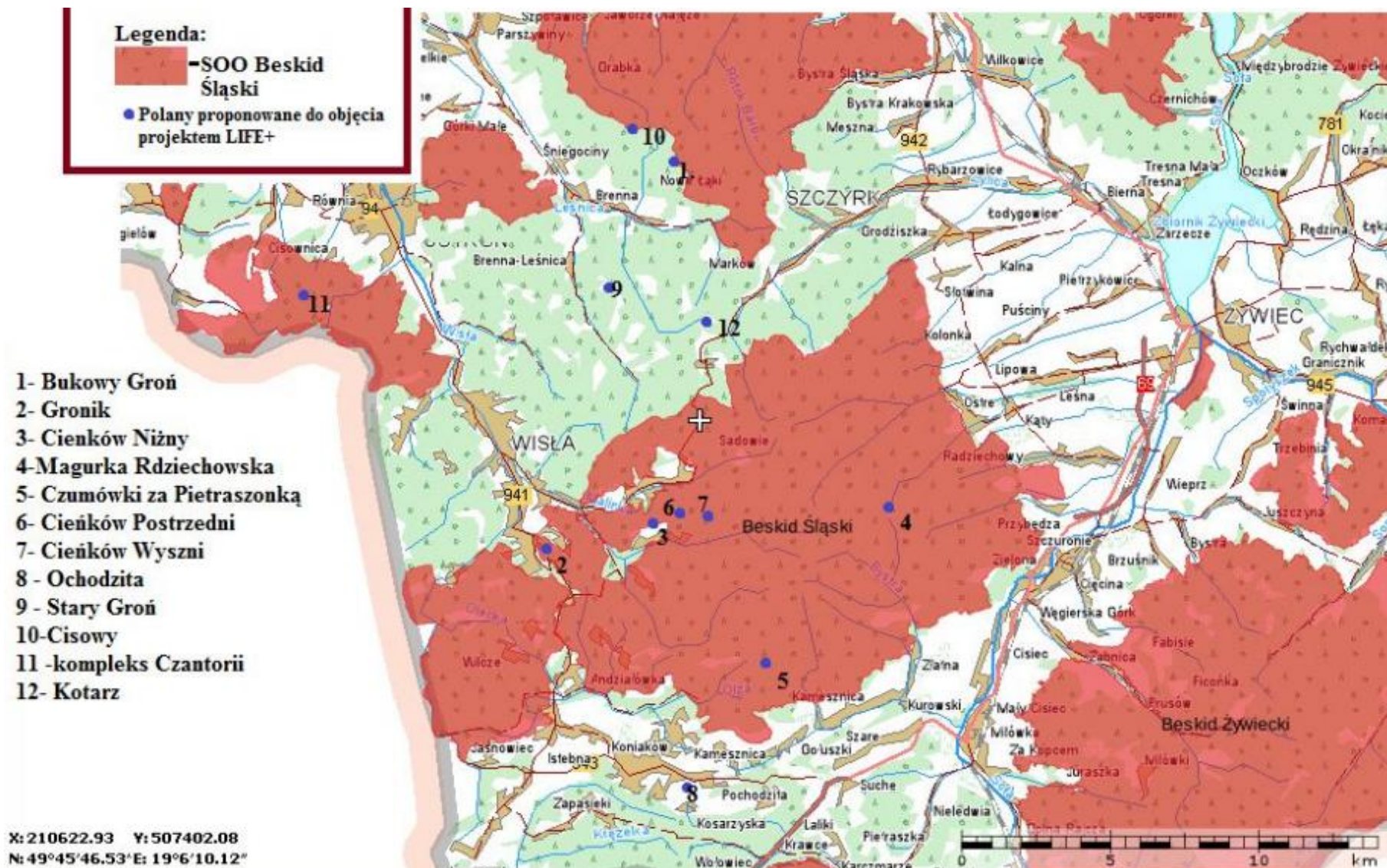
4. Podnoszenie świadomości ekologicznej



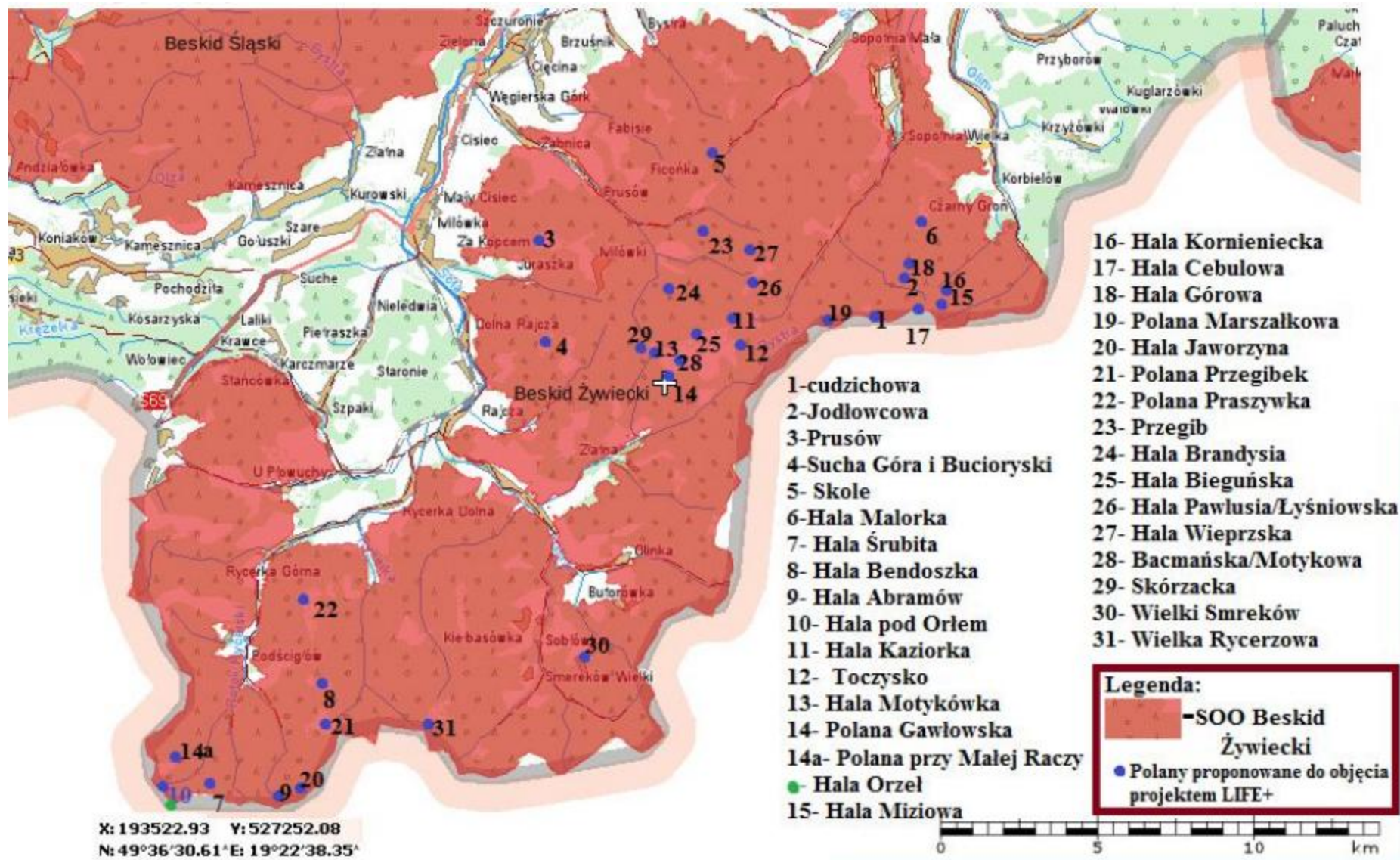
Lokalizacja:



Lokalizacja:



Lokalizacja:



Działania w ramach projektu

C. Działania z zakresu ochrony przyrody

D. Monitorowanie wpływu działań realizowanych w ramach projektu

E. Podnoszenie świadomości społecznej i upowszechnianie wyników

A. Działania przygotowawcze i planowanie

F. Zarządzanie projektem

Działania w ramach projektu

C1. Usuwanie samosiewów drzew i krzewów

50 ha

rok 2014 i 2016



Działania w ramach projektu

C2. Jednokrotne wykoszenie roślinności łąkowej i murawowej wraz z usuwaniem biomasy

442 ha
rok 2014



Działania w ramach projektu

C3. Koszenie płątów ze szczawiem alpejskim wraz z usuwaniem biomasy

50 ha

rok 2014, 2015, 2016



Działania w ramach projektu

C4. Dosiewanie rodzimych gatunków roślin w miejscu występowania szczawiu alpejskiego

3 ha

rok 2014, 2015, 2016



Działania w ramach projektu

C5. Prowadzenie wypasu na halach i polanach górskich

1000 owiec

442 ha

rok 2014-2017



Działania w ramach projektu

C6. Wykonanie infrastruktury pasterskiej

3 kompleksy wypasowe:

- Wielki Smereków (gm. Ujsoły)
- Bendoszka Wielka (gm. Rajcza)
- Magurka Radziechowska (gm. Radziechowy-Wieprz)

infrastruktura: wodopoje, koszary panelowe, fladry, pastuchy elektryczne



Działania w ramach projektu

C7. Wykonanie infrastruktury turystycznej

2 platformy obserwacyjne:

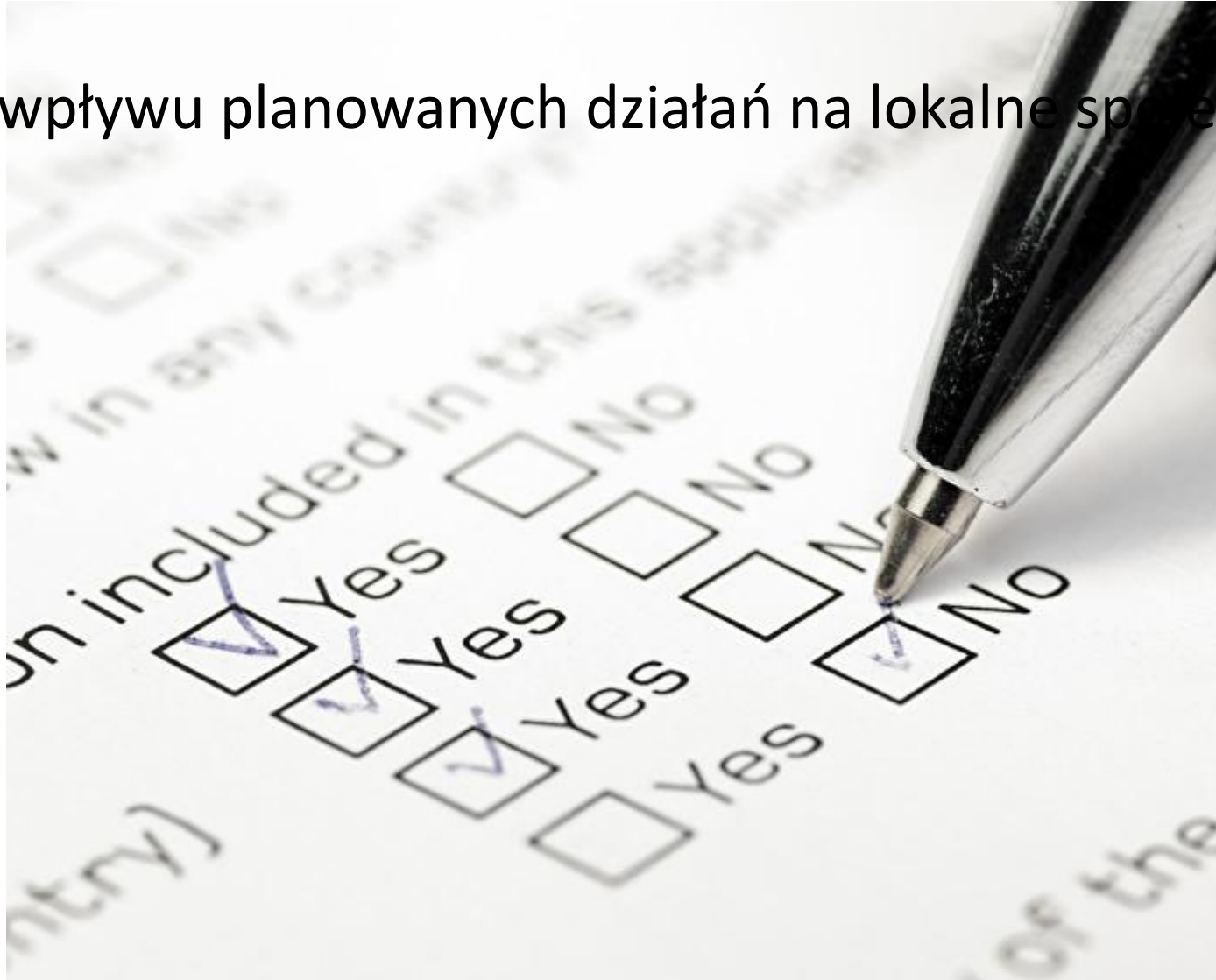
- Magurka Radziechowska (gm. Radziechowy-Wieprz)
- Wielka Rycerzowa (gm. Ujsoły),

21 tablic informacyjno-
edukacyjnych



Działania w ramach projektu

D2. Ocena wpływu planowanych działań na lokalne społeczeństwo



Działania w ramach projektu

E1. Działalność promocyjna projektu


www.lifebeskidy.com.pl

Czy program Life+ uratuje nasze hale?

● W ramach projektu wartego 8 mln zł zostanie kupionych ponad tysiąc owiec, które trafią do beskidzkich baców

Żywiec
Jacek Góralczyk
zywiec@dz.com.pl

W Beskidach Śląskim i Żywieckim łąki i pastwiska zarastają drzewami, co powoduje znaczne zmiany krajobrazu kształtowanego przez człowieka już od kilku stuleci. To - jak podkreślają specjaliści - z przyrodniczego, ekologicznego i turystycznego punktu widzenia proces niekorzystny, który powoduje zmniejszenie bioróżnorodności środowiska, a także obniża atrakcyjność krajobrazową. Jedną z przyczyn takiego stanu rzeczy jest zanik gospodarki pastora-



Logo Śląskie, Zespół Parków Krajobrazowych Województwa Śląskiego, Europejska Unia, Natura 2000, NFOŚiGW

Projekt nr LIFE12 NAT/PL/000081
Ochrona zbiorowisk nieleśnych na terenie Beskidzkich Parków Krajobrazowych

Główny

Projekt nr LIFE12 NAT/PL/000081

„Ochrona Zbiorowisk nieleśnych na terenie Beskidzkich Parków Krajobrazowych” w ramach komponentu I LIFE+ Przyroda i różnorodność. Województwo Śląskie dla Zespół Parków Krajobrazowych Województwa Śląskiego



Głównym celem projektu jest zachowanie i kompleksowa ochrona cennych dla Unii Europejskiej siedlisk nieleśnych na obszarze Beskidu Żywieckiego i Beskidu Śląskiego. Projekt poprzez swoje założenia realizuje Dyrektywę 92/43/EWG w sprawie ochrony siedlisk przyrodniczych oraz dzikiej fauny i flory SOO Beskid Śląski (PLH 240005) i SOO Beskid Żywiecki (PLH 240006)

Nawigacja

- Główna
- Aktualności
- Partnerzy
- Działania
- Inne Projekty
- Media/Pliki
- Galeria
- Linki
- Kontakt

Działania w ramach projektu

E2. Materiały promocyjne



Działania w ramach projektu

E3. Ulotka informacyjna dotycząca projektu



Projekt nr LIFE12 NAT/PL/000081

Ochrona zbiorowisk nieleśnych na terenie Beskidzkich

Parków Krajobrazowych



Działania w ramach projektu

E4. Podręcznik dobrych praktyk pasterskich



Działania w ramach projektu

E5. Wydanie albumu



Działania w ramach projektu

E6. Organizacja 1 dniowej konferencji otwierającej projekt – 27.03.2014 r.



Działania w ramach projektu

E7. Międzynarodowa 2 dniowa konferencja zamykająca projekt



Działania w ramach projektu

E9. Przygotowanie raportu laika i raportu naukowego projektu



Działania w ramach projektu

E8. Warsztaty skierowane do lokalnych interesariuszy



Działania w ramach projektu

E10. Działania propagujące tradycyjne pasterstwo na terenie Beskidów



Współpraca

WIEDZA EKSPERCKA



WIEDZA SPOŁECZNA

WIEDZA ADMINISTRACYJNA



Dziękuję za uwagę

