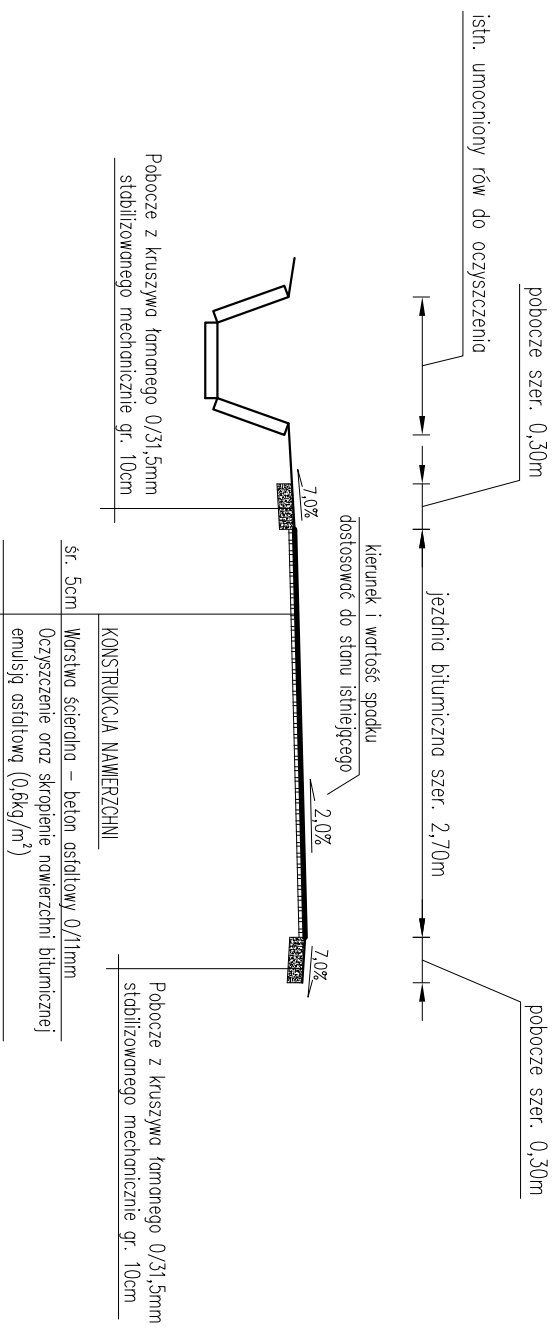
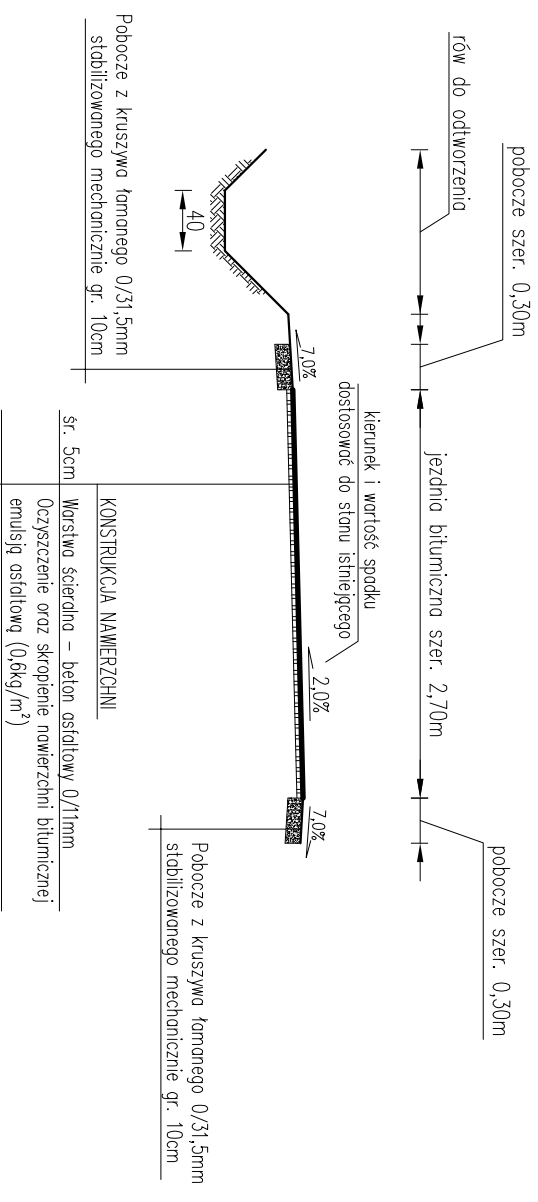


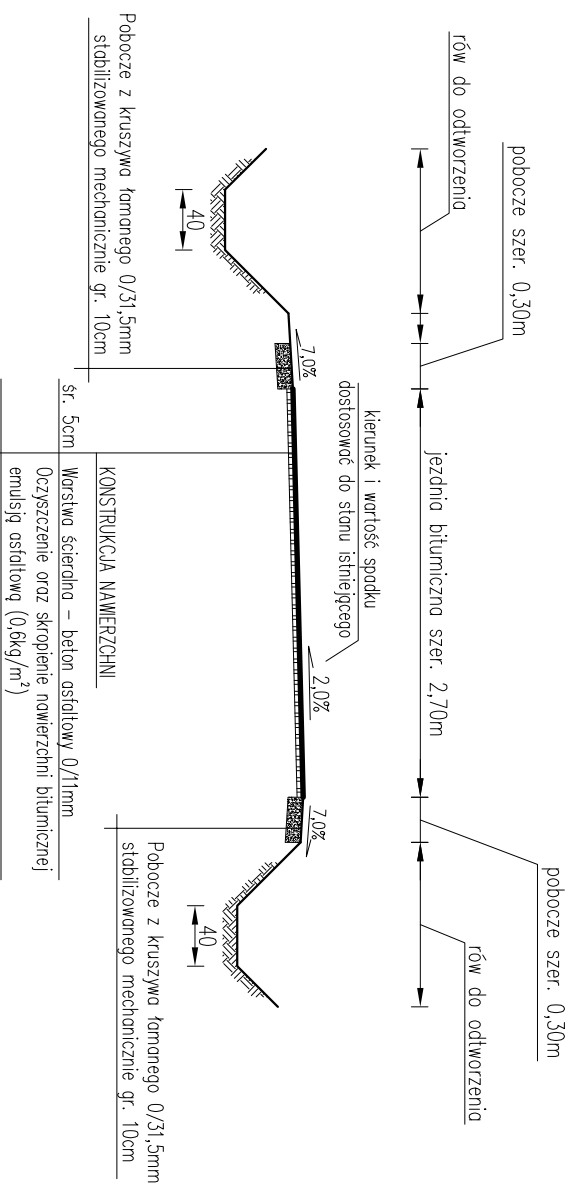
**Przekrój typowy na odcinku
od km 0+907,00 do km 0+929,00**



**Przekrój typowy na odcinku
od km 0+929,00 do km 0+941,00**



**Przekrój typowy na odcinku
od km 0+941,00 do km 1+003,00**



UWAGI:

- na początkowym odcinku o długości ok. 10,0m oraz na odcinku końcowym o długości ok. 4,0m istniejącą nawierzchnię bitumiczną należy sfinalizować w celu prawidłowego prowadzenia wysokościowego nowej nawierzchni z nawierzchnią istniejącą
- w miejscach występowania znacznych deformacji: istniejącą nawierzchnię należy miejscowo sfinalizować w celu uzyskania względnie równej powierzchni przed ułożeniem warstwy ścieralnej
- w miejscach znacznych ubytków w nawierzchni należy wykonać warstwę profilującą z betonu asfaltowego
- istniejące wloty studzienek kanalizacyjnych występujących w posie drogi gminnej należy wyregulować i dostosować wysokościami do planowanej niwelety jezdni oraz pochyleń podłużnych i poprzecznych nowej nawierzchni jezdni

pracownia projektowa KBN PROJEKT		TEMAT OPRACOWANIA: ODBUDOWA DROGI GMINNEJ NR 642 030 S "KUCHEJDY" W RAJCZY NA ODCINKU 0+600 - 1+470, GMINA RAJCZA	
LOKALIZACJA: DROGA GMINNA - DZIAŁKI NR: 10768, 10193/1, 1892/63 - OBRĘB EWID. RAJCZA			
INWESTOR: URZĄD GMINY RAJCZA 34-370 RAJCZA UL. GÓRSKA 1		R/S NR D-4	
STADIUM: MATERIAŁY DO ZGŁOSZENIA	BRANŻA: DROGOWA	SKALA 1:50	
NAZWA PRYSUNKU: PRZEKROJE TYPOWE - CZĘŚĆ II			
PROJEKTOWAŁ: mgr inż. Tomasz Kotajny nr upr. SLK17898/POOD/07 w specj. drogowej		PODPIS:	
AUTOR OPRACOWANIA: mgr inż. Arkadiusz Krzesak upr. nr SLK2182/PWOK/08		PODPIS:	
DATA: I 2014 r.		DATA:	